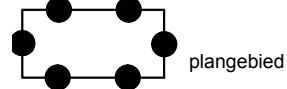


Legenda

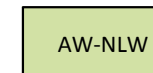
Plangebied



plangebied

Bestemmingen

enkelbestemmingen



AW-NLW

Agrarisch met waarden -
Natuur- en landschapswaarden



N

Natuur



V-2

Verkeer - 2



W-1

Wonen - 1

dubbelbestemmingen



WR-A3

Waarde - Archeologie 3



WR-C

Waarde - Cultuurhistorie




WS-WK

Waterstaat - Waterkering


Aanduidingen

bouwvlak




bouwvlak

bouwaanduidingen



[sba-e]

specifieke bouwaanduiding -
eengezinswoning



[sba-ok]

specifieke bouwaanduiding -
overkapping

Verklaringen



ondergrond

BESTEMMINGSPLAN VINKELAAN 20A EN RIJKSSTRAATWEG 361

Gemeente Wassenaar

NL.IMRO.0629.BPVinkelaan-VO01



schaal: 1:1000

formaat: A4

concept: 13-07-2017 / SH

voorontwerp: 10-09-2018 / ES

ontwerp: / tekenaar

vastgesteld: / tekenaar

projectnr. OPDR: 8218

Vinkelaan

bestandsnaam: 17EELER017-005.dwg

viewpoint

Torenallee 45
5617 BA Eindhoven



www.viewpoint.nl

info@viewpoint.nl

040 304 10 85